

Cartographie des enjeux au lieu-dit "La Bironnière" - Commune de Prinçay



Légende

Entrée des cavités selon le niveau d'enjeux

- Enjeu faible
- Enjeu moyen
- Enjeu fort

Emprises des cavités selon le niveau d'enjeux

- Enjeu faible
- Enjeu moyen
- Enjeu fort

● Présence de cavités possibles, non vérifié

Type d'enjeux

- Bâtiment en dur
- Construction légère

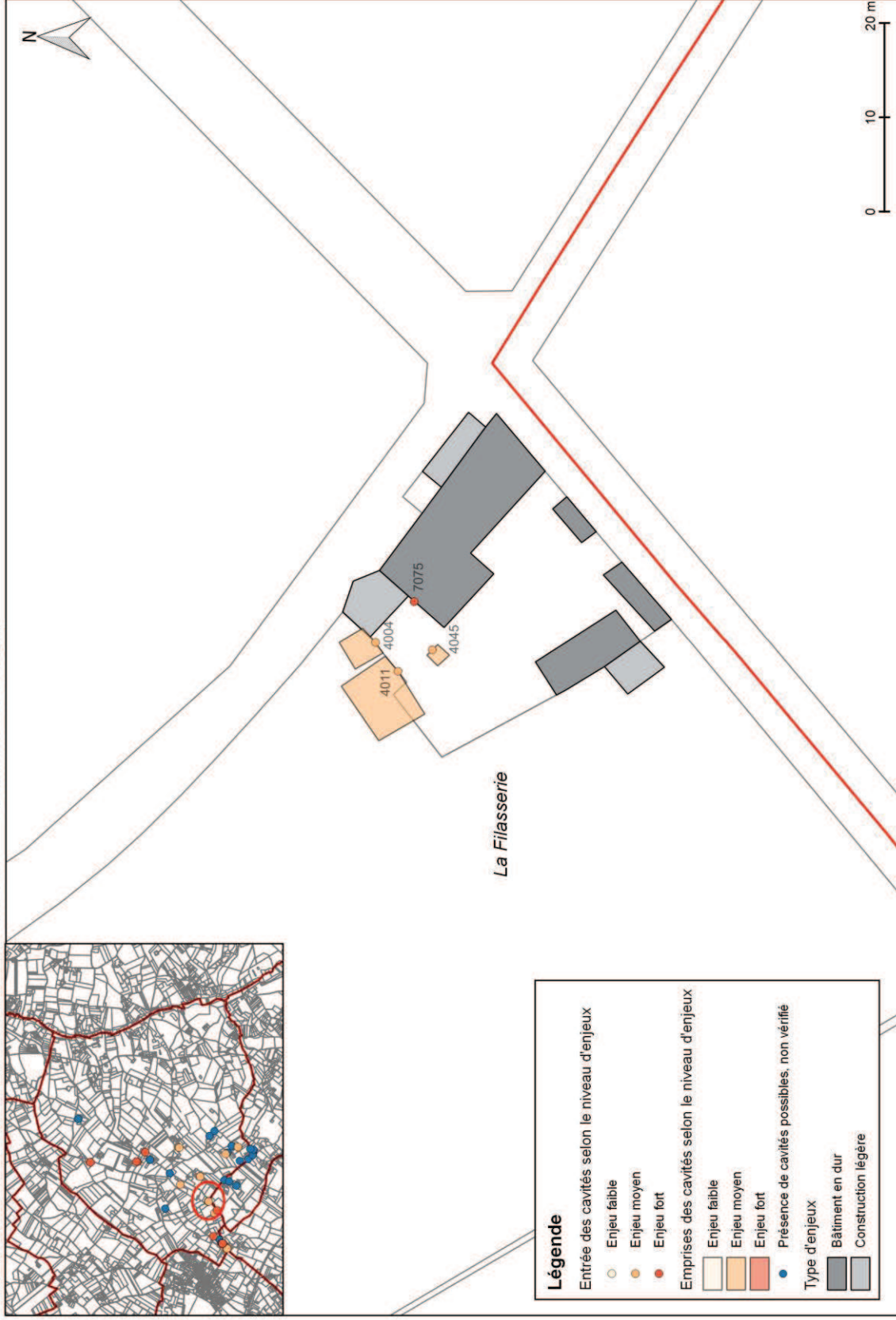
Source : Levés sommaires réalisés par le BRGM à la boussole et au distance-mètre laser (2014), Précision d'ordre métrique à décimétrique, Fond cadastral 2012.

Cartographie des enjeux au lieu-dit "La Briandière" - Commune de Prinçay



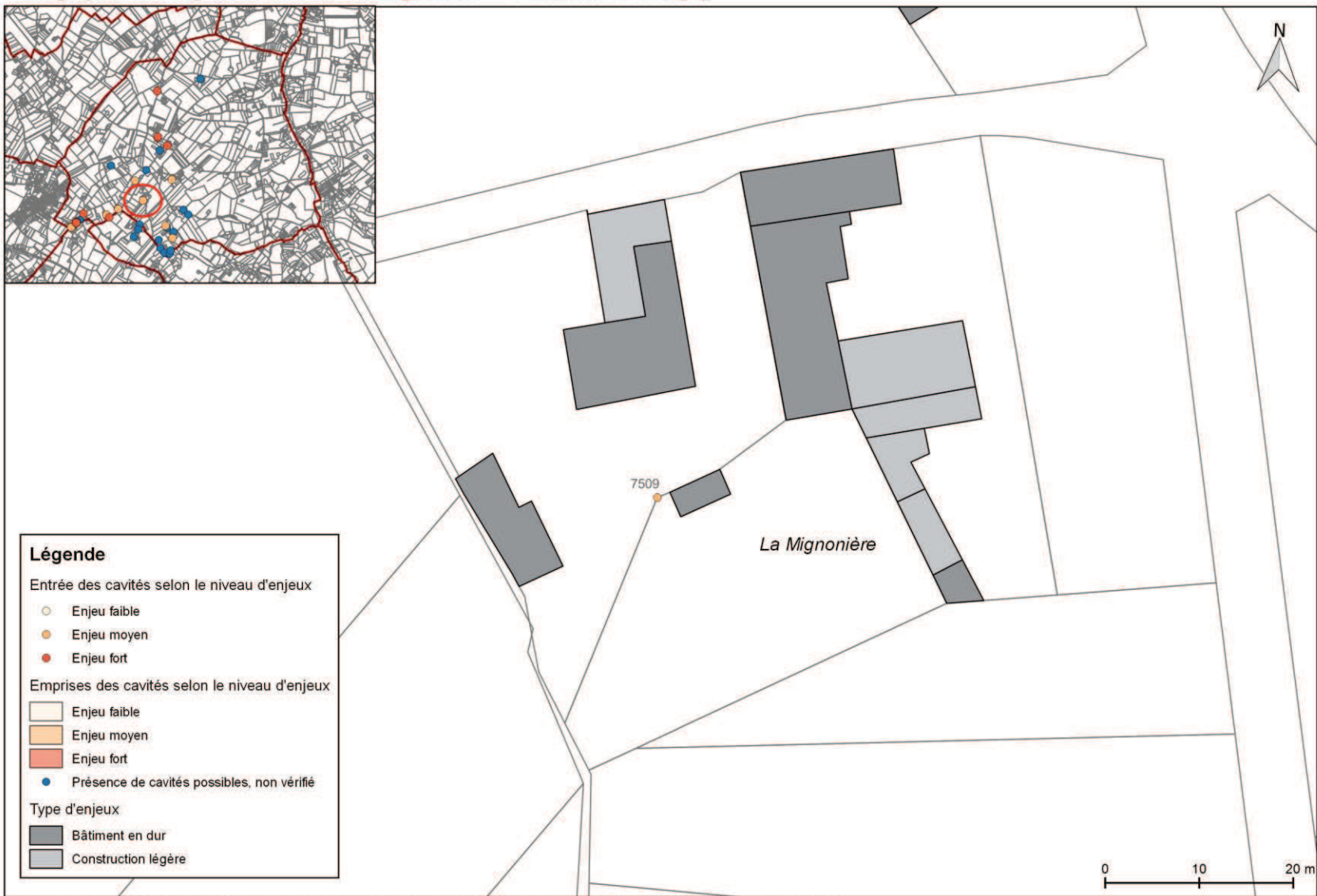
Source : Levés sommaires réalisés par le BRGM à la boussole et au distance-mètre laser (2014). Précision d'ordre métrique à décamétrique. Fond cadastral 2012.

Cartographie des enjeux au lieu-dit "La Filasserie" - Commune de Prinçay



Source : Levés sommaires réalisés par le BRGM à la boussole et au distance-mètre laser (2014), Précision d'ordre métrique à décimétrique, Fond cadastral 2012.

Cartographie des enjeux au lieu-dit "La Mignonière" - Commune de Prinçay



Cartographie des enjeux au lieu-dit "La Motte" - Commune de Prinçay



Source : Levés sommaires réalisés par le BRGM à la boussole et au distance-mètre laser (2014), Précision d'ordre métrique à décimétrique, Fond cadastral 2012.

Cartographie des enjeux au lieu-dit "Le Bourg" - Commune de Prinçay



Cartographie des enjeux au lieu-dit "Le Cormier" - Commune de Prinçay



Source : Levés sommaires réalisés par le BRGM à la boussole et au distance-mètre laser (2014). Précision d'ordre métrique à décimétrique. Fond cadastral 2012.

Cartographie des enjeux au lieu-dit "Les Allants" - Commune de Prinçay



Source : Levés sommaires réalisés par le BRGM à la boussole et au distance-mètre laser (2014). Précision d'ordre métrique à décamétrique. Fond cadastral 2012.

Cartographie des enjeux au lieu-dit "Les Jeannins" - Commune de Prinçay



Cartographie des enjeux au lieu-dit "Les Roches Nord" - Commune de Prinçay



Source : Levés sommaires réalisés par le BRGM à la boussole et au distance-mètre laser (2014). Précision d'ordre métrique à décamétrique. Fond cadastral 2012.

Cartographie des enjeux au lieu-dit "Les Roches Sud" - Commune de Prinçay



Source : Levés sommaires réalisés par le BRGM à la boussole et au distance-mètre laser (2014); Précision d'ordre métrique à décimétrique. Fond cadastral 2012.

Cartographie des enjeux au lieu-dit "Le Logis de la Haute Porte" - Commune de Prinçay



Source : Levés sommaires réalisés par le BRGM à la boussole et au distance-mètre laser (2014). Précision d'ordre métrique à décamétrique. Fond cadastral 2012.

Localisation de la cavitéN° Terrain : **3005**

N° National :

Commune : Prinçay

Parcelle cadastrale : ZB 87

Adresse : Les Briandières

X (L93) : 490529 m Y (L93) : 6649775 m

Positionnement : Situation approchée

Possibilité d'accès : Privé, par la cour

Description de la cavité

Source : Visite

Levé effectué le : 03/06/2014

Genre : Cave

Nature : Salle

Fonction : Stockage

Recouvrement (en m) : ~ 2

Superficie de la cavité (en m²) : 111

Element descriptif : Puits d'aérage

Observations / Désordres :

Mauvais

*Photographie de la cavité***Enjeux surfaciques**

Jardin

Parcelle agricole

Type de confortement :

Mur maçonné

Note enjeux* : 2

* Note enjeux

- 1 : Enjeux faibles (bois, friche...)
- 2 : Enjeux moyens (parcelle agricole, jardin, hangar...)
- 3 : Enjeux forts (habitation, route...)

Localisation de la cavitéN° Terrain : **3080**

N° National :

Commune : Prinçay

Parcelle cadastrale : ZN 30

Adresse : Le Cormier

X (L93) : 490670 m Y (L93) : 6649526 m

Positionnement : Situation approchée

Possibilité d'accès : Privé, par le jardin

Description de la cavité

Source : Visite

Levé effectué le : 03/07/2014

Genre : Cave

Nature :

Fonction : Stockage

Recouvrement (en m) : ~2,5

Superficie de la cavité (en m²) : 33

Element descriptif :

Observations / Désordres :

Bon



Photographie de la cavité

Enjeux surfaciques

Parcelle agricole

Habitation occupée

Type de confortement :

Note enjeux* : 2

* Note enjeux

1 : Enjeux faibles (bois, friche...)

2 : Enjeux moyens (parcelle agricole, jardin, hangar...)

3 : Enjeux forts (habitation, route...)

Localisation de la cavitéN° Terrain : **3112**

N° National :

Commune : Prinçay

Parcelle cadastrale : ZR 49

Adresse : Les Jeannins

X (L93) : 489387 m Y (L93) : 6649949 m

Positionnement : Situation approchée

Possibilité d'accès : Accès libre depuis la route

Description de la cavité

Source : Visite

Levé effectué le : 12/06/2014

Genre : Carrière

Nature : Chambres et piliers

Fonction : Abandonnée

Recouvrement (en m) : ~1,6

Superficie de la cavité (en m²) : 1739

Element descriptif :



Photographie de la cavité

Observations / Désordres :

Moyen, amorce de fontis, chute de bancs de toit

Enjeux surfaciques

Route Communale

Chemin

Note enjeux* : **3**

Type de confortement :

Pilier en parpaing à l'entrée

* Note enjeux

1 : Enjeux faibles (bois, friche...)

2 : Enjeux moyens (parcelle agricole, jardin, hangar...)

3 : Enjeux forts (habitation, route...)

Localisation de la cavitéN° Terrain : **4000**

N° National :

Commune : Pringay

Parcelle cadastrale : ZR 89

Adresse : Les Roches

X (L93) : 488646 m Y (L93) : 6649810 m

Positionnement : Situation approchée

Possibilité d'accès : Privé, par le jardin

Description de la cavité

Source : Visite

Levé effectué le : 02/06/2014

Genre : Cave

Nature : Galerie

Fonction : Abandonnée

Recouvrement (en m) : 1

Superficie de la cavité (en m²) : 172

Element descriptif : Puits d'aérage

Observations / Désordres :

Bon

*Photographie de la cavité***Enjeux surfaciques**

Jardin

Type de confortement :

Note enjeux* : **2**

* Note enjeux

- 1 : Enjeux faibles (bois, niche...)
- 2 : Enjeux moyens (parcelle agricole, jardin, hangar...)
- 3 : Enjeux forts (habitation, route...)

Localisation de la cavitéN° Terrain : **4001**

N° National :

Commune : Prinçay

Parcelle cadastrale : ZB 86

Adresse : Les Roches

X (L93) : 488707 m Y (L93) : 6649818 m

Positionnement : Situation approchée

Possibilité d'accès : Privé, par le jardin

Description de la cavité

Source : Visite

Levé effectué le : 02/06/2014

Genre : Carrière

Nature : Galerie

Fonction : Stockage

Recouvrement (en m) : 1,3

Superficie de la cavité (en m²) : 132

Element descriptif :

Observations / Désordres :

Moyen, localement mauvais (entrée),
décollement de bancs de toit

Photographie de la cavité

Enjeux surfaciques

Route Communale

Friches

Type de confortement :

Note enjeux* : **3**

* Note enjeux

1 : Enjeux faibles (bois, friche...)

2 : Enjeux moyens (parcelle agricole, jardin, hangar...)

3 : Enjeux forts (habitation, route...)

Localisation de la cavitéN° Terrain : **4004**

N° National :

Commune : Pringay

Parcelle cadastrale : ZR 105

Adresse : Les Jeannins

X (L93) : 489568 m Y (L93) : 6650125 m

Positionnement : Situation approchée

Possibilité d'accès : Privé, par l'habitation

Description de la cavité

Source : Visite

Levé effectué le : 03/06/2014

Genre : Cave

Nature : Salle

Fonction : Stockage

Recouvrement (en m) :

Superficie de la cavité (en m²) : 11

Element descriptif :

Observations / Désordres :

Moyen, petit caveau d'environ 15 m2

*Photographie de la cavité***Enjeux surfaciques**

Jardin

Type de confortement :

Note enjeux* : **2**

* Note enjeux

- 1 : Enjeux faibles (bois, niche...)
- 2 : Enjeux moyens (parcelle agricole, jardin, hangar...)
- 3 : Enjeux forts (habitation, route...)

Localisation de la cavitéN° Terrain : **4005**

N° National :

Commune : Prinçay

Parcelle cadastrale : ZR 83

Adresse : Les Roches

X (L93) : 488715 m Y (L93) : 6649849 m

Positionnement : Situation approchée

Possibilité d'accès : Privé, par une descenderie le long de la route

Description de la cavité

Source : Visite

Levé effectué le : 03/06/2014

Genre : Carrière

Nature : Galerie

Fonction : Abandonnée

Recouvrement (en m) :

Superficie de la cavité (en m²) : 2697

Element descriptif :

Observations / Désordres

Grande carrière souterraine, anciennement exploitée en champignonnière, non visitée en totalité.

*Photographie de la cavité***Enjeux surfaciques**

Route Communale

Parcelle agricole

Type de confortement :

Note enjeux* : 3*** Note enjeux**

- 1 : Enjeux faibles (bois, friche...)
- 2 : Enjeux moyens (parcelle agricole, jardin, hangar...)
- 3 : Enjeux forts (habitation, route...)

Localisation de la cavitéN° Terrain : **4006**

N° National :

Commune : Pringay

Parcelle cadastrale : ZR 83

Adresse : Les Roches

X (L93) : 488706 m Y (L93) : 6649837 m

Positionnement : Situation approchée

Possibilité d'accès : Privé, par une descenderie le long de la route

Description de la cavité

Source : Visite

Levé effectué le : 03/06/2014

Genre : Troglodyte

Nature : Salle

Fonction : Abandonnée

Recouvrement (en m) :

Superficie de la cavité (en m²) : 11

Element descriptif :

Observations / Désordres :

*Photographie de la cavité***Enjeux surfaciques**

Jardin

Type de confortement :

Note enjeux* : **2**

* Note enjeux

- 1 : Enjeux faibles (bois, niche...)
- 2 : Enjeux moyens (parcelle agricole, jardin, hangar...)
- 3 : Enjeux forts (habitation, route...)

Localisation de la cavitéN° Terrain : **4007**

N° National :

Commune : Prinçay

Parcelle cadastrale : ZR 83

Adresse : Les Roches

X (L93) : 488716 m Y (L93) : 6649839 m

Positionnement : Situation approchée

Possibilité d'accès : Privé, par une descenderie le long de la route

Description de la cavité

Source : Visite

Levé effectué le : 03/06/2014

Genre : Troglodyte

Nature : Salle

Fonction : Abandonnée

Recouvrement (en m) :

Superficie de la cavité (en m²) : 10

Element descriptif :

Observations / Désordres :

Moyen, amorce de fontis à l'entrée, muré au fond (sous la route)

*Photographie de la cavité***Enjeux surfaciques**

Friches

Route Communale

Type de confortement :

Note enjeux* : 3

* Note enjeux

1 : Enjeux faibles (bois, friche...)

2 : Enjeux moyens (parcelle agricole, jardin, hangar...)

3 : Enjeux forts (habitation, route...)

Localisation de la cavitéN° Terrain : **4008**

N° National :

Commune : Prinçay

Parcelle cadastrale : ZR 117

Adresse : Les Roches

X (L93) : 488862 m Y (L93) : 6650024 m

Positionnement : Situation imprécise

Possibilité d'accès : Privé, 1 accès dans le champ et 1 accès par une descenderie près de la route

Description de la cavité

Source : Visite

Levé effectué le : 03/06/2014

Genre : Carrière

Nature : Chambres et galerie

Fonction : Abandonnée

Recouvrement (en m) : < 10

Superficie de la cavité (en m²) : 101246

Element descriptif : Puits d'aérage

Observations / Désordres

Bon. Non visitée en totalité. Emprise déterminée par les cheminées d'aérage. Levés précis de la carrière réalisés par le Département pour le secteur situé de part et d'autre de la RD.

*Photographie de la cavité***Enjeux surfaciques**

Habitation occupée

Route départementale

Note enjeux* : 3

Type de confortement :

* Note enjeux

- 1 : Enjeux faibles (bois, niche...)
- 2 : Enjeux moyens (parcelle agricole, jardin, hangar...)
- 3 : Enjeux forts (habitation, route...)



Localisation de la cavitéN° Terrain : **4010**

N° National :

Commune : Prinçay

Parcelle cadastrale : ZR 131

Adresse : Les Jeannins

X (L93) : 489350 m Y (L93) : 6649952 m

Positionnement : Situation approchée

Possibilité d'accès : Privé, par le garage

Description de la cavité

Source : Visite

Levé effectué le : 03/06/2014

Genre : Ouvrage civil

Nature : Souterrain refuge

Fonction : Stockage

Recouvrement (en m) : 4,8

Superficie de la cavité (en m²) : 246

Element descriptif : Puits d'aéragé



Photographie de la cavité

Observations / Désordres :

Bon

Enjeux surfaciques

Habitation occupée

Route Communale

Type de confortement :

Note enjeux* : **3**

* Note enjeux

1 : Enjeux faibles (bois, friche...)

2 : Enjeux moyens (parcelle agricole, jardin, hangar...)

3 : Enjeux forts (habitation, route...)

Localisation de la cavitéN° Terrain : **4011**

N° National :

Commune : Prinçay

Parcelle cadastrale : ZR 105

Adresse : Les Jeannins

X (L93) : 489565 m Y (L93) : 6650123 m

Positionnement : Situation approchée

Possibilité d'accès : Privé, par l'habitation

Description de la cavité

Source : Visite

Levé effectué le : 03/06/2014

Genre : Cave

Nature : Salle

Fonction :

Recouvrement (en m) :

Superficie de la cavité (en m²) : 41

Element descriptif : Pressoir



Photographie de la cavité

Observations / Désordres :

Moyen

Enjeux surfaciques

Jardin

Type de confortement :

Note enjeux* : 2

* Note enjeux

1 : Enjeux faibles (bois, friche...)

2 : Enjeux moyens (parcelle agricole, jardin, hangar...)

3 : Enjeux forts (habitation, route...)

Localisation de la cavitéN° Terrain : **4012**

N° National :

Commune : Prinçay

Parcelle cadastrale : ZP 94

Adresse : La Bironnière

X (L93) : 489909 m Y (L93) : 6650694 m

Positionnement : Situation approchée

Possibilité d'accès : Privé, par le jardin

Description de la cavité

Source : Visite

Levé effectué le : 03/06/2014

Genre : Ouvrage civil

Nature : Souterrain refuge

Fonction :

Recouvrement (en m) :

Superficie de la cavité (en m²) : 63

Element descriptif : Four à pain



Photographie de la cavité

Observations / Désordres :

Moyen, localement mauvais (entrée),
décollement de bancs de toit, fontis, racines**Enjeux surfaciques**

Jardin

Type de confortement :

Note enjeux* : **3**

* Note enjeux

- 1 : Enjeux faibles (bois, friche...)
- 2 : Enjeux moyens (parcelle agricole, jardin, hangar...)
- 3 : Enjeux forts (habitation, route...)

Localisation de la cavitéN° Terrain : **4013**

N° National :

Commune : Prinçay

Parcelle cadastrale : ZC 98

Adresse : Les Allants

X (L93) : 490360 m Y (L93) : 6652514 m

Positionnement : Situation approchée

Possibilité d'accès : Privé, par un escalier dans le jardin

Description de la cavité

Source : Visite

Levé effectué le : 03/06/2014

Genre : Cave

Nature : Salle

Fonction : Stockage

Recouvrement (en m) :

Superficie de la cavité (en m²) : 29

Element descriptif :

Observations / Désordres :

Bon

Type de confortement :



Photographie de la cavité

Enjeux surfaciques

Habitation inoccupée

Cour

Note enjeux* : 3

*Note enjeux

- 1 : Enjeux faibles (bois, triche...)
- 2 : Enjeux moyens (parcelle agricole, jardin, hangar...)
- 3 : Enjeux forts (habitation, route...)

Localisation de la cavitéN° Terrain : **4014**

N° National :

Commune : Prinçay

Parcelle cadastrale : ZC 98

Adresse : Les Allants

X (L93) : 490359 m Y (L93) : 6652514 m

Positionnement : Situation approchée

Possibilité d'accès : Privé, par un escalier dans le jardin

Description de la cavité

Source : Visite

Levé effectué le : 03/06/2014

Genre : Cave

Nature : Salle

Fonction : Abandonnée

Recouvrement (en m) :

Superficie de la cavité (en m²) : 22

Element descriptif :

Observations / Désordres :

Mauvais, amorce de fontis et traces d'effondrement

*Photographie de la cavité***Enjeux surfaciques**

Habitation inoccupée

Cour

Type de confortement :

Note enjeux* : 3

* Note enjeux

- 1 : Enjeux faibles (bois, fliche...)
- 2 : Enjeux moyens (parcelle agricole, jardin, hangar...)
- 3 : Enjeux forts (habitation, route...)

Localisation de la cavitéN° Terrain : **4015**

N° National :

Commune : Prinçay

Parcelle cadastrale : ZC 102

Adresse : La Haute Porte

X (L93) : 490371 m Y (L93) : 6651565 m

Positionnement : Situation approchée

Possibilité d'accès : Privé, par la grange

Description de la cavité

Source : Visite

Levé effectué le : 03/06/2014

Genre : Ouvrage civil

Nature : Souterrain refuge

Fonction : Abandonnée


Recouvrement (en m) :

Superficie de la cavité (en m²) : 100

Element descriptif :

Observations / Désordres :

Mauvais, racines, décollement de banc de toit, chute de blocs



Photographie de la cavité

Enjeux surfaciques

Habitation occupée

Jardin

Type de confortement :

Note enjeux* : 3

*Note enjeux

1 : Enjeux faibles (bois, triche...)

2 : Enjeux moyens (parcelle agricole, jardin, hangar...)

3 : Enjeux forts (habitation, route...)

Localisation de la cavitéN° Terrain : **4016**

N° National :

Commune : Prinçay

Parcelle cadastrale : ZH 87

Adresse : L' Ormeau du Guet

X (L93) : 490566 m Y (L93) : 6651402 m

Positionnement : Situation approchée

Possibilité d'accès : Privé, par le jardin

Description de la cavité

Source : Visite

Levé effectué le : 03/06/2014

Genre : Cave

Nature : Salle

Fonction : Abandonnée

Recouvrement (en m) :

Superficie de la cavité (en m²) : 40

Element descriptif : Pressoir

Observations / Désordres :

Mauvais

*Photographie de la cavité***Enjeux surfaciques**

Habitation occupée

Jardin

Type de confortement :

Note enjeux* : 3

* Note enjeux

- 1 : Enjeux faibles (bois, fliche...)
- 2 : Enjeux moyens (parcelle agricole, jardin, hangar...)
- 3 : Enjeux forts (habitation, route...)

Localisation de la cavitéN° Terrain : **4017**

N° National :

Commune : Prinçay

Parcelle cadastrale : ZC 102

Adresse : La Haute Porte

X (L93) : 490374 m Y (L93) : 6651582 m

Positionnement : Situation approchée

Possibilité d'accès : Privé, par la grange

Description de la cavité

Source : Visite

Levé effectué le : 03/06/2014

Genre : Ouvrage civil

Nature : Souterrain refuge

Fonction : Abandonnée

Recouvrement (en m) : 1,2

Superficie de la cavité (en m²) : 77

Element descriptif : Puits d'aérage

Observations / Désordres

Mauvais, roche altérée, fracture géologique, amorce de fontis

*Photographie de la cavité***Enjeux surfaciques**

Habitation occupée

Jardin

Type de confortement :

Note enjeux* : 3*** Note enjeux**

- 1 : Enjeux faibles (bois, niche...)
- 2 : Enjeux moyens (parcelle agricole, jardin, hangar...)
- 3 : Enjeux forts (habitation, route...)



Localisation de la cavitéN° Terrain : **4045**

N° National :

Commune : Prinçay

Parcelle cadastrale : ZR 104

Adresse : Les Jeannins

X (L93) : 489567 m Y (L93) : 6650119 m

Positionnement : Situation approchée

Possibilité d'accès : Privé, par l'habitation

Description de la cavité

Source : Visite

Levé effectué le : 03/06/2014

Genre : Cave

Nature : Salle

Fonction :

Recouvrement (en m) :

Superficie de la cavité (en m²) : 3

Element descriptif :

Observations / Désordres :

Moyen



Photographie de la cavité

Enjeux surfaciques

Jardin

Type de confortement :

Note enjeux* : **2**

* Note enjeux

1 : Enjeux faibles (bois, friche...)

2 : Enjeux moyens (parcelle agricole, jardin, hangar...)

3 : Enjeux forts (habitation, route...)

Localisation de la cavitéN° Terrain : **7001**

N° National :

Commune : Prinçay

Parcelle cadastrale : ZR 132

Adresse : Les Jeannins

X (L93) : 489331 m Y (L93) : 6650001 m

Positionnement : Situation approchée

Possibilité d'accès : Privé, par une porte cadénassée

Description de la cavité

Source : Non visité

Levé effectué le : 03/06/2014

Genre : Ouvrage civil

Nature : Souterrain refuge

Fonction : Abandonnée

Recouvrement (en m) :

Superficie de la cavité (en m²) : 183

Element descriptif :

Observations / Désordres :

Mauvais, fontis, en partie effondrée, une partie cadénassée



Photographie de la cavité

Enjeux surfaciques

Parcelle agricole

Pré

Type de confortement :

Note enjeux* : 2

* Note enjeux

1 : Enjeux faibles (bois, friche...)

2 : Enjeux moyens (parcelle agricole, jardin, hangar...)

3 : Enjeux forts (habitation, route...)

Localisation de la cavitéN° Terrain : **7069**

N° National :

Commune : Prinçay

Parcelle cadastrale : ZR 101

Adresse : Les Roches

X (L93) : 488612 m Y (L93) : 6649747 m

Positionnement : Situation imprécise

Possibilité d'accès : Privé, par le jardin

Description de la cavité

Source :

Levé effectué le : 03/06/2014

Genre : Cave

Nature : Salle

Fonction :

Recouvrement (en m) :

Superficie de la cavité (en m²) :

Element descriptif :

Observations / Désordres :

*Photographie de la cavité***Enjeux surfaciques**

Jardin

Type de confortement :

Note enjeux* : **2**

* Note enjeux

- 1 : Enjeux faibles (bois, fliche...)
- 2 : Enjeux moyens (parcelle agricole, jardin, hangar...)
- 3 : Enjeux forts (habitation, route...)

Localisation de la cavitéN° Terrain : **7070**

N° National :

Commune : Pringay

Parcelle cadastrale : ZR 97

Adresse : Les Roches

X (L93) : 488627 m Y (L93) : 6649760 m

Positionnement : Situation imprécise

Possibilité d'accès : Privé, par le jardin

Description de la cavité

Source :

Levé effectué le : 03/06/2014

Genre : Cave

Nature : Salle

Fonction :

Recouvrement (en m) :

Superficie de la cavité (en m²) :

Element descriptif :

Observations / Désordres :

*Photographie de la cavité***Enjeux surfaciques**

Jardin

Type de confortement :

Note enjeux* : **2**

* Note enjeux

- 1 : Enjeux faibles (bois, niche...)
- 2 : Enjeux moyens (parcelle agricole, jardin, hangar...)
- 3 : Enjeux forts (habitation, route...)

Localisation de la cavitéN° Terrain : **7075**

N° National :

Commune : Prinçay

Parcelle cadastrale : ZR 104

Adresse : Les Jeannins

X (L93) : 489572 m Y (L93) : 6650121 m

Positionnement : Situation approchée

Possibilité d'accès : Privé, par l'habitation

Description de la cavité

Source : Non visité

Levé effectué le : 03/06/2014

Genre : Troglodyte

Nature : Salle

Fonction : Abandonnée

Recouvrement (en m) :

Superficie de la cavité (en m²) :

Element descriptif :

Observations / Désordres :

Entrée remblayée



Photographie de la cavité

Enjeux surfaciques

Habitation inoccupée

Jardin

Type de confortement :

Note enjeux* : **3**

* Note enjeux

1 : Enjeux faibles (bois, friche...)

2 : Enjeux moyens (parcelle agricole, jardin, hangar...)

3 : Enjeux forts (habitation, route...)

Localisation de la cavitéN° Terrain : **7500**

N° National :

Commune : Prinçay

Parcelle cadastrale : ZM 38

Adresse : La Bertandrie

X (L93) : 490657 m Y (L93) : 6650715 m

Positionnement : Situation imprécise

Possibilité d'accès : Totalemment comblée

Description de la cavité

Source : Renseignement du propriétaire

Levé effectué le : 03/06/2014

Genre : Cave

Nature :

Fonction :

Recouvrement (en m) :

Superficie de la cavité (en m²) :

Element descriptif :

Observations / Désordres :

Grande cave bouchée



Photographie de la cavité

Enjeux surfaciques

Parcelle agricole

Type de confortement :

Note enjeux* : **2**

* Note enjeux

1 : Enjeux faibles (bois, friche...)

2 : Enjeux moyens (parcelle agricole, jardin, hangar...)

3 : Enjeux forts (habitation, route...)

Localisation de la cavitéN° Terrain : **7509**

N° National :

Commune : Prinçay

Parcelle cadastrale : ZO 98

Adresse : La Péroterie

X (L93) : 490071 m Y (L93) : 6650291 m

Positionnement : Situation imprécise

Possibilité d'accès : Privé, par la cour

Description de la cavité

Source : Visite

Levé effectué le : 03/06/2014

Genre : Cave

Nature : Salle

Fonction :

Recouvrement (en m) :

Superficie de la cavité (en m²) :

Element descriptif :

Observations / Désordres :

*Photographie de la cavité***Enjeux surfaciques**

Jardin

Type de confortement :

Note enjeux* : **2**

* Note enjeux

- 1 : Enjeux faibles (bois, fliche...)
- 2 : Enjeux moyens (parcelle agricole, jardin, hangar...)
- 3 : Enjeux forts (habitation, route...)



Centre scientifique et technique
3, avenue Claude-Guillemin
BP 36009
45060 – Orléans Cedex 2 – France
Tél. : 02 38 64 34 34 - www.brgm.fr

Direction régionale Poitou-Charentes
5 rue de la Goélette
86280 – Saint-Benoit – France
Tél. : 05 49 38 15 38